

Factura Pequeño Contribuyente

ELMER ROBERTO , ESTRADA PADILLA
Nit Emisor: 1879642
ELMER ROBERTO ESTRADA PADILLA
6 AVENIDA 10-27 COLONIA LANDIVAR, zona 7, GUATEMALA,
GUATEMALA

NIT Receptor: 3440958

Nombre Receptor: INSTITUTO GEOGRAFICO NACIONAL, INGENIERO
ALFREDO OBIOLS GOMEZ

Dirección comprador: AVENIDA LAS AMÉRICAS 5-76 ZONA 13,
GUATEMALA

NÚMERO DE AUTORIZACIÓN:
D9F0B8BD-092C-481D-BF76-BC17CBD89915
Serie: D9F0B8BD Número de DTE: 153896989
Numero Acceso:

Fecha y hora de emisión: 31-dic-2025 10:16:52
Fecha y hora de certificación: 01-dic-2025 10:16:53

Moneda: GTQ

#No	B/S	Cantidad	Descripción	P. Unitario con IVA (Q)	Descuentos (Q)	Otros Descuentos(Q)	Total (Q)	Impuestos
1	Servicio	1	Pago de honorarios por servicios técnicos prestados al Instituto Geográfico Nacional, Ingeniero Alfredo Obiols Gómez del Ministerio de Agricultura, Ganadería y Alimentación durante el periodo correspondiente del 01 de diciembre de 2025 al 31 de diciembre de 2025, según Contrato Administrativo número 2025- 202-10-28-15, Acuerdo Ministerial de Aprobación número RH-029-202-6-2025.	10,000.00	0.00	0.00	10,000.00	
TOTALES:					0.00	0.00	10,000.00	

CANCELADO


* No genera derecho a crédito fiscal

Datos del certificador

Superintendencia de Administración Tributaria NIT: 16693949

Razón: que se registra para hacer constar que la factura que precede, Serie: D9F0B8BD Número DTE: 153896989 de fecha 31 de diciembre de 2025 emitida por Elmer Roberto Estrada Padilla, ampara el pago por servicios técnicos; correspondiente al mes de diciembre del año 2025, según contrato Administrativo número 2025-202-10-28-15 y Acuerdo Ministerial de Aprobación número RH-029-202-6-2025 Conste. Guatemala, 31 de diciembre de 2025.



F. 
Elmer Roberto Estrada Padilla
DPI: 1909254260101

F. 
Firma y sello del Responsable de la
Verificación de los Servicios Contratados





Ingeniero David Isaac Gómez
Director del Instituto Geográfico Nacional - IGN
Ing. Alfredo Obiols Gómez,
con Funciones Temporales



Ing. Vinicio Robles Pereira
Jefe de la División de Fotogrametría
Instituto Geográfico Nacional
Ingeniero Alfredo Obiols Gomez

Contribuyendo juntos por Guatemala

	Identificador Documento del Verificador Integrado No: 1764607299305	Fecha de Generación: Dec 1, 2025, 10:41 AM
Detalle de Documentos		
Tipo Documento:	FEL	
Fecha Emisión:	31/12/2025 10:16:52	
Emisor:	1879642	
Agente de Retención:	No es agente de retención.	
Establecimiento:	ELMER ROBERTO ESTRADA PADILLA	
Receptor:	3440958-INSTITUTO GEOGRAFICO NACIONAL, INGENIERO ALFREDO OBIOLS GOMEZ	
Monto Total:	GTQ GTQ 10000.000000	
No. de Acceso:	0	
Autorización:	D9F0B8BD-092C-481D-BF76-BC17CBD89915	
Serie:	D9F0B8BD	
Número del DTE:	153896989	
Acuse de recibido:	FCID202520251201T10:16:5306:00D9F0B8BD092C481DBF76BC17CBD89915	
Fecha de la consulta:	01/12/2025 10:40:27	
Estado:	Activo	
Asociado a una garantía mobiliaria:	No	



SITUACIÓN DEL CONTRIBUYENTE:

NO PRESENTA INCUMPLIMIENTOS

Al 01/12/2025 10:40:41 AM



CONTRIBUYENTE Y/O EMISOR

NIT	1879642
NOMBRE	ELMER ROBERTO, ESTRADA PADILLA

RESUMEN

TIPO DE INCUMPLIMIENTO

¡FELICITACIONES!
NO PRESENTA INCUMPLIMIENTOS TRIBUTARIOS

El no presentar incumplimientos, no garantiza que el contribuyente pueda obtener la "Solvencia Fiscal", ya que el proceso de emisión de la misma, considera otras obligaciones no incluidas en el Verificador Integrado.

Para actualizar tus Datos de RTU, así como verificar el detalle de las declaraciones presentadas puedes hacerlo en Agencia Virtual ingresando Usuario y Contraseña, si aún no tienes tu contraseña, ingresa a <https://portal.sat.gob.gt/portal/> selecciona Agencia Virtual en la opción "Solicitar Usuario", luego preséntate a una Agencia u Oficina Tributaria o llama al Contac Center de la SAT, teléfono 1550.



Verifique la validez de la presente consulta

INFORME MENSUAL DE ACTIVIDADES REALIZADAS

No. Contrato Administrativo		2025-202-10-28-15
No. de Acuerdo Ministerial de Aprobación de contrato:		RH-029-202-6-2025
Tipo de Servicios:		Técnicos
Nombres y apellidos de la persona contratista:		Elmer Roberto Estrada Padilla
Plazo de Contratación:	Del: 28/ 10/ 2025	Al: 31/ 12/ 2025
Período de este Informe:	Del: 01/12/ 2025	Al: 31/ 12/ 2025
Monto a Pagar: Diez mil quetzales exactos		Q. 10,000.00
Prestados en:		Instituto Geográfico Nacional, Ingeniero Alfredo Obiols Gómez

Señora Ministra de Agricultura, Ganadería y Alimentación:

A continuación, se detallan las actividades y avances gestionados durante el periodo de la contratación:

Descripción de actividades según TDR	Informes de actividades realizadas	Avance	
		Cuantitativo	Cualitativo
1) Brindar apoyo técnico en el proceso de elaboración de la base de datos general de fotointerpretar el uso del suelo de la costa sur, Fase Uno.	Brinde apoyo técnico en Identificar y digitalizar las diferentes unidades de uso del suelo existentes (cultivos, pastos, bosques, áreas urbanas, etc.). Clasificar el suelo según su aptitud para diferentes usos (agrícola intensivo, forestal, usando criterios como pendiente, y otros factores sobre el uso y cobertura del suelo para la hoja cartográfica escala 1:50,000 Obero 2058-3.	100%	Finalizado

2) Brindar apoyo técnico en el proceso de digitalización con sistemas de información geográfica en las hojas cartográficas históricas escala 1: 10, 000.	Brinde apoyo técnico en el Desarrollo de un Map Package (paquete de Mapas) que consolidó todas las capas de información necesarias para el proceso de digitalización. Esta herramienta permite acceder de manera estructurada a los datos geoespaciales requeridos, facilitando la interpretación y delimitación de unidades territoriales.	100%	Finalizado
3) Brindar apoyo técnico en actividades relacionadas a la elaboración de índices de vuelo de fotografía aérea antigua de diferentes lugares de la República de Guatemala	Brinde apoyo técnico en la elaboración del índice de vuelo de fotografía aérea antigua del año 1973 del municipio de Palencia.	100%	Finalizado
4) Brindar apoyo técnico en el proceso de generación de Ortofotografía Digital en base a fotografía histórica digital de diferentes cabeceras municipales y áreas rurales de Guatemala, que cumpla con los procesos de orientaciones, aereotriangulación y ortorectificación.	Brinde apoyo técnico en los procesos de generación, edición y mosaico de ortofotos digitales, de la cabecera municipal y áreas rurales de Santa Catalina La Tinta del departamento de Alta Verapaz.	100%	Finalizado

5) Otras actividades relacionadas con el servicio contratado o que le sean asignadas por la autoridad superior.	Brinde apoyo técnico al departamento de Mercadeo y Ventas, en el proceso técnico de localización de archivos (DEM) solicitado por los usuarios al Instituto Geográfico Nacional.	100%	Finalizado
---	--	------	------------

El presente informe describe lo actuado por el suscrito en cumplimiento a las actividades desarrolladas durante el periodo de la contratación, y acorde a los términos de referencia de la misma.

Atentamente,

(F) 
 Elmer Roberto Estrada Padilla
 DPI: 1909254260101
 Celular: 41941873

Se hace constar que las actividades descritas en este informe responden a lo estipulado en el contrato administrativo y sus respectivos términos de referencia, y se encuentran recibidos de conformidad, por lo que autorizo a quién corresponda, para que procedan al trámite de pago de los honorarios correspondientes.

(F) 


(F) 
 Ing. David Isaac Gómez
 Director del Instituto Geográfico Nacional - IGN
 Ing. Alfredo Obiols Gómez,
 con Funciones Temporales

Firma y sello del Responsable de la
 Verificación de los Servicios Contratados
 Ing. Vinicio Robles Perelra
 Jefe de la División de Fotogrametría
 Instituto Geográfico Nacional
 Ingeniero Alfredo Obiols Gomez

INFORME FINAL DE ACTIVIDADES REALIZADAS

No. Contrato Administrativo		2025-202-10-28-15
No. de Acuerdo Ministerial de Aprobación de contrato:		RH-029-202-6-2025
Tipo de Servicios:		Técnicos
Nombres y apellidos de la persona contratista:		Elmer Roberto Estrada Padilla
Plazo de Contratación	Del: 28/ 10/ 2025	Al: 31/ 12/ 2025
Período de este Informe:	Del: 28/ 10/ 2025	Al: 31/ 12/ 2025
Monto a Pagar: Veintiún mil doscientos noventa quetzales con 32/100		Q. 21,290.32
Prestados en:		Instituto Geográfico Nacional, Ingeniero Alfredo Obiols Gómez

Señora Ministra de Agricultura, Ganadería y Alimentación:

A continuación, se detallan las actividades y avances gestionados durante el periodo de la contratación:

Descripción de actividades según TDR	Informes de actividades realizadas	Avance	
		Cuantitativo	Cualitativo
1) Brindar apoyo técnico en el proceso de elaboración de la base de datos general de fotointerpretar el uso del suelo de la costa sur, Fase Uno.	Brinde apoyo técnico en el periodo del 28 de octubre al 31 de diciembre de 2025 , Se crea una base de datos geográfica (GIS) que contiene la información del uso del suelo, incluyendo la geometría de las áreas clasificadas, la clase de uso del suelo, la fecha de la imagen, y otra información relevante. La base de datos se puede utilizar para análisis espaciales y modelado . Actividades sobre el uso y cobertura del suelo para la hoja cartográfica escala 1:50,000 Obero 2058-3 debe describir las coberturas físicas y biológicas del terreno (bosque, pastizal, etc.) y las actividades que se realizan en él (agricultura, ganadería, urbanización, etc.)	100%	Finalizado

<p>2) Brindar apoyo técnico en el proceso de digitalización con sistemas de información geográfica en las hojas cartográficas históricas escala 1: 10, 000.</p>	<p>Brinde apoyo técnico en el periodo del 28 de octubre al 31 de diciembre de 2025, en el traslado y correcciones técnicas topológicas de los archivos digitales Cad a formato de Sistemas de Información Geográfica Shape, para obtener una base de datos cartográficos del mapa de línea escala 1:10,000, una hoja cartográfica asignada. Se desarrolló un Map Package que consolidó todas las capas de información necesarias para el proceso de digitalización. Esta herramienta permite acceder de manera estructurada a los datos geoespaciales requeridos, facilitando la interpretación y delimitación de unidades territoriales.</p>	<p>100%</p>	<p>Finalizado</p>
<p>3) Brindar apoyo técnico en actividades relacionadas a la elaboración de índices de vuelo de fotografía aérea antigua de diferentes lugares de la República de Guatemala</p>	<p>Brinde apoyo técnico en el periodo del 28 de octubre al 31 de diciembre de 2025, en la elaboración del índice de vuelo de fotografía aérea antigua del año 1973 del municipio de Palencia. Revisión y corrección de centros proyectados de líneas de vuelo de las fotografías aéreas (Rollo 2) asegurando la calidad de la información geográfica generada.</p>	<p>100%</p>	<p>Finalizado</p>
<p>4) Brindar apoyo técnico en el proceso de generación de Ortofotografía Digital en base a fotografía histórica digital de diferentes cabeceras municipales y áreas rurales de Guatemala, que cumpla con los procesos de orientaciones, aereotriangulación y ortorectificación.</p>	<p>Brinde apoyo técnico en el periodo del 28 de octubre al 31 de diciembre de 2025, en la recopilación y preparación del escaneo de archivos digitales de foto antigua y preparación de control terrestre en gabinete, procesos de orientación interior, relativa y absoluta colocando puntos de control en los pares estereoscópicos de las fotografías aéreas; generación automática de puntos de pase y corregir errores de la aereotriangulación en los pares estereoscópicos de las fotografías aéreas históricas digitales y procesos de ortorectificación, generación, edición y mosaico de ortofotos digitales finales, de la cabecera municipal y áreas rurales de Santa Catalina La Tinta Departamento de Alta Verapaz.</p>	<p>100%</p>	<p>Finalizado</p>

5) Otras actividades relacionadas con el servicio contratado o que le sean asignadas por la autoridad superior.	Brinde apoyo técnico en el periodo del 28 de octubre al 31 de diciembre de 2025 , al departamento de Mercadeo y Ventas en el proceso técnico de localización de archivos (DEM) solicitado por los usuarios al Instituto Geográfico Nacional. Proporcionar charlas a estudiantes de diferentes universidades del país en los distintos procesos que se realizan en fotogrametría digital.	100%	Finalizado
---	---	------	------------


Resultados de la prestación de los servicios:

Manejo de datos, digitalización, edición de datos y geoprocесamientos en GIS, traslado y correcciones técnicas topológicas de los archivos digitales Cad a formato de Sistemas de Información Geográfica Shape, elaboración del índice de vuelo de fotografía aérea antigua del año 1973 del municipio de Palencia. Revisión y corrección de centros proyectados de líneas de vuelo de las fotografías aéreas, proceso de generación de ortofotos y mosaico de la cabecera municipal y áreas rurales de Santa Catalina La Tinta Departamento de Alta Verapaz.

El presente informe describe lo actuado por el suscrito en cumplimiento a las actividades desarrolladas durante el periodo de la contratación, y acorde a los términos de referencia de la misma.

Atentamente,

(F)


Elmer Roberto Estrada Padilla
DPI: 1909254260101
Celular: 41941873

Se hace constar que las actividades descritas en este informe responden a lo estipulado en el contrato administrativo y sus respectivos términos de referencia, y se encuentran recibidos de conformidad, por lo que autorizo a quién corresponda, para que procedan al trámite de pago de los honorarios correspondientes.


(F)


Firma y sello del Responsable de la Verificación y Servicios Contratados

Ing. Vinicio Robles Pereira
Jefe de la División de Fotogrametría
Instituto Geográfico Nacional
Ingeniero Alfredo Obiols Gómez



(F)


Firma y sello del Director o Viceministro que suscribió el contrato administrativo

Ingeniero David Isaac Gómez Gómez
Director del Instituto Geográfico Nacional -IGN
Ing. Alfredo Obiols Gómez,
con Funciones Temporales

